

Kat. území **640191 Hnojník**

Obec **598160 Hnojník**

Okres **CZ0802 Frýdek-Místek**

<div>Bod</div> <div>Verze:</div>	<div>605</div> <div>3</div>	<div>Bod zřídil</div> <div>(jméno, rok)</div> <div>Platnost od:</div>	<div>SŽG., 1987</div> <div>01.12.2019</div>	<div>Y</div> <div>X</div>	<div>452935,96</div> <div>1120821,93</div>	<div>SM5</div> <div>FRÝDLANT nad Ostravicí 1-0</div> <div>Místopisný náčrt</div>
<div>Popis, způsob stabilizace a určení bodu</div> <div>Bod je na železniční trati cca 40m JZ od domu čp. 61. Bodem je zajišťovací blok č. 12. Bod určen polygonovým pořadem.</div>				<div>nadm. výška Bpv.</div> <div>Detail</div>	<div>358,83</div>	<div></div>
<div>Poznámka</div> <div>Rekognoskován 2019, KÚ pro MS kraj.</div>						
<div>ETRS89</div>						

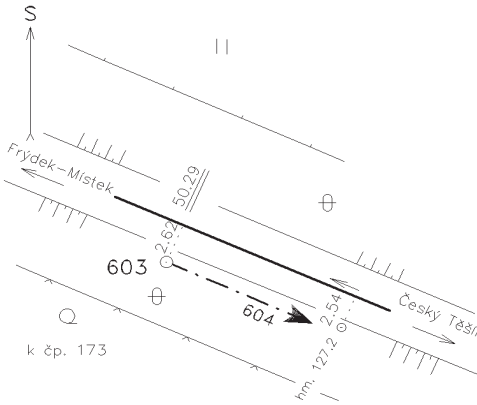
Kat. území **640191 Hnojník**

Obec **598160 Hnojník**

Okres **CZ0802 Frýdek-Místek**

<div>Bod</div> <div>Verze:</div>	<div>604</div> <div>3</div>	<div>Bod zřídil</div> <div>(jméno, rok)</div> <div>SŽG., 1987</div> <div>Platnost od:</div> <div>01.12.2019</div>	<div>Y</div> <div>X</div>	<div>453072,78</div> <div>1120760,73</div>	<div>SM5</div> <div>FRÝDLANT nad Ostravicí 1-0</div> <div>Místopisný náčrt</div>
<div>Popis, způsob stabilizace a určení bodu</div> <div>Bod je na železniční trati cca 230m JV od vlakového přejezdu. Bodem je zajišťovací blok č. 9.</div> <div>Bod určen polygonovým pořadem.</div>			<div>nadm. výška Bpv.</div> <div>Detail</div>	<div>359,76</div>	<div></div>
<div>Poznámka</div> <div>Rekognoskován 2019, KÚ pro MS kraj.</div>					
<div>ETRS89</div>					

Kat. území **640191 Hnojník**Obec **598160 Hnojník**Okres **CZ0802 Frýdek-Místek**

<div>Bod</div> <div>603</div>	<div>Bod zřídil</div> <div>SŽG., 1987</div>	<div>Y</div>	<div>453209,70</div>	<div>SM5 FRÝDLANT nad Ostravicí 1-0</div> <div>Místopisný náčrt</div> <div></div>
<div>Verze:</div> <div>3</div>	<div>Platnost od:</div> <div>01.12.2019</div>	<div>X</div>	<div>1120699,46</div>	
<div>Popis, způsob stabilizace a určení bodu</div> <div>Bod je na železniční trati cca 80m JV od vlakového přejezdu. Bodem je zajišťovací blok č. 6. Bod určen polygonovým pořadem.</div> <div>Poznámka</div> <div>Rekognoskován 2019, KÚ pro MS kraj.</div> <div>ETRS89</div>		<div>nadm. výška Bpv.</div> <div>360,67</div>		
		<div>Detail</div>		

Kat. území **640191 Hnojník**

Obec **598160 Hnojník**

Okres **CZ0802 Frýdek-Místek**

<div>Bod</div> <div>606</div>	<div>Bod zřídil</div> <div>(jméno, rok)</div> <div>SŽG., 1987</div>	<div>Y</div> <div>452798,57</div>	SM5 <b>FRÝDLANT nad Ostravicí 1-0</b>
<div>Verze:</div> <div>3</div>	<div>Platnost od:</div> <div>01.12.2019</div>	<div>X</div> <div>1120883,40</div>	
<div>Popis, způsob stabilizace a určení bodu</div> <div>Bod je na železniční trati cca 70m SZ od domu čp. 55. Bodem je zajišťovací blok č. 15. Bod určen polygonovým pořadem.</div>		<div>nadm. výška Bpv.</div> <div>357,86</div>	<div>Místopisný náčrt</div> <div></div>
		<div>Detail</div>	
<div>Poznámka</div> <div>Rekognoskován 2019, KÚ pro MS kraj.</div> <div>ETRS89</div>			

Kat. území **640191 Hnojník**

Obec **598160 Hnojník**

Okres **CZ0802 Frýdek-Místek**

<div>Bod</div> <div>Verze:</div>	<div>607</div> <div>3</div>	<div>Bod zřídil (jméno, rok)</div> <div>Platnost od:</div>	<div>SŽG., 1987</div> <div>01.12.2019</div>	<div>Y</div> <div>X</div>	<div>452677,53</div> <div>1120931,01</div>	<div>SM5 FRÝDLANT nad Ostravicí 1-0</div> <div>Místopisný náčrt</div>
<div>Popis, způsob stabilizace a určení bodu</div> <div>Bod je na železniční trati cca 80m SV od domu čp. 55. Bodem je zajišťovací blok č. 19. Bod určen polygonovým pořadem.</div>				<div>nadm. výška Bpv.</div> <div>Detail</div>	<div>357,16</div>	<div></div>
<div>Poznámka</div> <div>Rekognoskován 2019, KÚ pro MS kraj.</div>						
<div>ETRS89</div>						

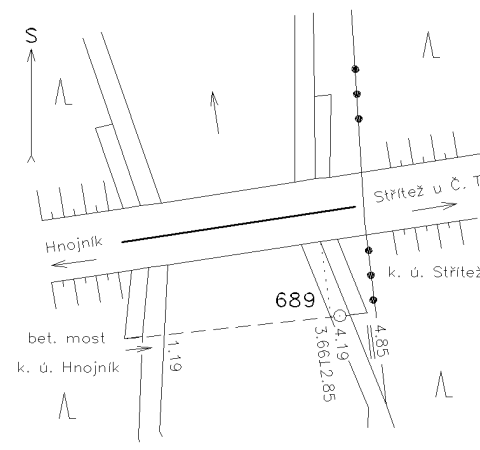
Kat. území **640191 Hnojník**

Obec **598160 Hnojník**

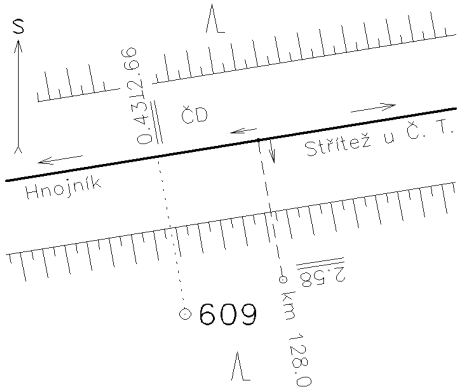
Okres **CZ0802 Frýdek-Místek**

<div>Bod</div> <div>608</div>	<div>Bod zřídil</div> <div>(jméno, rok)</div> <div>SŽG., 1987</div>	<div>Y</div> <div>452558,74</div>	<div>SM5 FRÝDLANT nad Ostravicí 1-0</div> <div>Místopisný náčrt</div> <div></div>
<div>Verze:</div> <div>3</div>	<div>Platnost od:</div> <div>01.12.2019</div>	<div>X</div> <div>1120948,84</div>	
<div>Popis, způsob stabilizace a určení bodu</div> <div>Bod je na železniční trati cca 40m JZ od domu čp. 32. Bodem je zajišťovací blok č. 26. Bod určen polygonovým pořadem.</div>		<div>nadm. výška Bpv.</div> <div>356,86</div>	
<div>Poznámka</div> <div>Rekognoskován 2019, KÚ pro MS kraj.</div>		<div>Detail</div>	
<div>ETRS89</div>			

Kat. území **640191 Hnojník**Obec **598160 Hnojník**Okres **CZ0802 Frýdek-Místek**

<b>Bod</b>	<b>689</b>	Bod zřídil (jméno, rok)	Geodézie n.p. Opava., 1981	<b>Y</b>	<b>452459,47</b>	<b>SM5 FRÝDLANT nad Ostravicí 0-0</b>
<b>Verze:</b>	<b>2</b>	<b>Platnost od:</b>	<b>01.12.2019</b>	<b>X</b>	<b>1120944,45</b>	<b>Místopisný náčrt</b>
<b>Popis, způsob stabilizace a určení bodu</b> Bod je v betonové konstrukci mostu na žel. trati Hnojník - Střítež u Č. T. Bodem je čepová značka.				<b>nadm. výška Bpv.</b>		
				<b>Detail</b>		
<b>Poznámka</b> Rekognoskován 2019, KÚ pro MS kraj. Bez orientace.						
ETRS89						

Kat. území **757934 Střítež**  
Obec **552674 Střítež**  
Okres **CZ0802 Frýdek-Místek**

<div>Bod</div> <div>Verze:</div>	<div>609</div> <div>3</div>	<div>Bod zřídil</div> <div>(jméno, rok)</div> <div>Platnost od:</div>	<div>SŽG., 1987</div> <div>01.09.2017</div>	<div>Y</div> <div>X</div>	<div>452408,97</div> <div>1120933,54</div>	<div>SM5</div> <div>FRÝDLANT nad Ostravicí 0-0</div>	<div>Místopisný náčrt</div> <div></div>
<div>Popis, způsob stabilizace a určení bodu</div> <div>Bod je na J od žel. tratě, asi 0,21 km na SZ od domu čp. 18. Převzatý bod železničního polygonu. Zajišťovací blok č. 33.</div>				<div>nadm. výška Bpv.</div> <div>Detail</div>	<div>357,06</div>		
<div>Poznámka</div> <div>Bod rekognoskován v r. 2017, KÚ pro MS kraj, M. Liška.</div> <div>ETRS89</div>							